

Maßstab 1:4000

Schandenacker

Datum: 31.10.2017



## Hochwassergefahrenkarte Überflutungsflächen bei HQ<sub>10</sub>, 50, 100, extrem (HWGK Typ 2)


 Vorhandene HWGK-Daten

 HWGK-Daten in Bearbeitung

Die Hochwassergefahrenkarten an diesen Gewässern sind derzeit in Bearbeitung. Der aktuelle Stand der Bearbeitung und damit das ÜSG kann beim Landratsamt oder der Kommune eingesehen werden.

 Gewässer berechnet

 Gewässer verdolt


 Gewässer nicht berechnet

 Sonstiges Gewässer (AWGN)

 HQ<sub>10</sub>


 HQ<sub>50</sub>

 HQ<sub>100</sub>


 HQ<sub>Extrem</sub>

 Brücke eingestaut bei HQ<sub>100</sub>

 Brücke nicht eingestaut bei HQ<sub>100</sub>


 Hochwasserrückhaltebecken und Talsperre

 Hochwasserschutzanlage

 mobile HW.-Schutzanlage

 Anschlaglinie HQ<sub>100</sub>

 Anschlaglinie HQ<sub>Extrem</sub>

 Geschützter Bereich bei HQ<sub>100</sub>

## Allgemein

eigene

 A

 B

 C

 D

 E

### Meldungen zur Plausibilisierung

Neu angelegt und zu prüfen

Wird bei Fortschreibung eingearbeitet

Wird eingearbeitet

Kein Handlungsbedarf

Eingearbeitet und geprüft

andere

 A

 B

 C

 D

 E

eigene **Mögliche Änderungen / Fortschreibungen** andere

 A

 B

 C

 D

Neu angelegt und zu prüfen

Wird eingearbeitet

Kein Handlungsbedarf

Eingearbeitet und geprüft

 A

 B

 C

 D

 Bereich für die Prüfung auf Plausibilität

 Gemarkung

 Gemeinde

 HWGK in Bearbeitung

 Kreis